รายงานการประชุมคณะกรรมการสถิติระดับจังหวัด ครั้งที่ ๒/๒๕๖๙
วันอังคาร ๑๘ สิงหาคม ๒๕๖๙ เวลา ๑๓.๓๐ น.
ณ ห้องประชุมนารายณ์บรรทมสินธุ์ ชั้น ๔ ศาลากลางจังหวัดบุรีรัมย์
****

ผู้เข้าร่วมประชุม

๑. นางสาวช่อรัก	อินทนนท์	สถิติจังหวัดบุรีรัมย์	ประธาน
๒. นางรัชนี	สาระวิถี	พัฒนาการจังหวัดบุรีรัมย์	
๓. นายสรายุทธ	ทองศรี	แรงงานจังหวัดบุรีรัมย์	
๔. นายพรเกียรติ	พัวนิรันดร์กูล	ประชาสัมพันธ์จังหวัดบุรีรัมย์	
๕. นางเจริญศรี	วงค์สม	ผู้อำนวยการศูนย์พัฒนาการจัดสวัสดิการสังคมผู้สูงอายุบ้านบุรีรัมย์	
๖. นายนภสินธุ์	บุญล้อม	หัวหน้าอุทยานประวัติศาสตร์พนมรุ้ง	
๗. นายพัฒนา	มณฑล	ผู้อำนวยการสถานีอุตุนิยมวิทยาบุรีรัมย์	
๘. นายชุมพล	ภูผานิล	ผู้อำนวยการกลุ่มงานศูนย์ดำรงธรรมจังหวัดบุรีรัมย์ สำนักงานจังหวัดบุรีรัมย์	
๙. นายวิชา	เลิศวราดิเรก	ผู้อำนวยการกลุ่มงานยุทธศาสตร์และข้อมูลเพื่อการพัฒนาจังหวัดบุรีรัมย์ แทน หัวหน้าสำนักงานจังหวัดบุรีรัมย์	
๑๐. พ.ต.อ. อดิศร	วรโชติธนัน	ผกก.ฝอ.ภ.จว.บุรีรัมย์ แทน ผู้บังคับการตำรวจภูธรจังหวัดบุรีรัมย์	
๑๑. นางสาวสิริลักษณ์	อภัยโส	เจ้าพนักงานปกครองชำนาญการพิเศษ แทน ปลัดจังหวัดบุรีรัมย์	
๑๒. นายเอกวรา	ธรรมกีรติวงศ์	นักพัฒนาสังคมชำนาญการพิเศษ แทน พัฒนาสังคมและความมั่นคงของมนุษย์จังหวัดบุรีรัมย์	
๑๓. นางนิภาพร	ชูสระน้อย	นักวิชาการพาณิชย์ชำนาญการพิเศษ แทน พาณิชย์จังหวัดบุรีรัมย์	
๑๔. นางชญานิษฐ์	บุตรชารี	นักวิชาการพัฒนาฝีมือแรงงานชำนาญการพิเศษ แทน ผู้อำนวยการสถาบันพัฒนาฝีมือแรงงาน ๓๗ บุรีรัมย์	
๑๕. นางวรรณทิตย์	กิจดี	นักวิชาการวัฒนธรรมชำนาญการพิเศษ แทน วัฒนธรรมจังหวัดบุรีรัมย์	
๑๖. นายสุวัฒน์	พลับเพลิง	หัวหน้ากลุ่มงานยุทธศาสตร์และการจัดการ แทน หัวหน้าสำนักงานป้องกันและบรรเทาสาธารณภัยจังหวัดบุรีรัมย์	
๑๗. นางสาวนัทมน	เรียงแก้ว	นักวิเคราะห์นโยบายและแผนชำนาญการ แทน ผู้อำนวยการสำนักงานทรัพยากรธรรมชาติและสิ่งแวดล้อมจังหวัดบุรีรัมย์	
๑๘. นางสาววรางคณา	จุฑาจันทร์	นักวิเคราะห์นโยบายและแผนชำนาญการ แทน อุตสาหกรรมจังหวัดบุรีรัมย์	
๑๙. นางสาววชิราภรณ์	ยอดน้ำคำ	นักวิชาการคลังชำนาญการ แทน คลังจังหวัดบุรีรัมย์	
๒๐. นางสาวกาญจนา	อะช่วยรัมย์	นักวิชาการพลังงานชำนาญการ แทน พลังงานจังหวัดบุรีรัมย์	
๒๑. นางสาวยุพิน	ประทัด	นักวิชาการส่งเสริมการเกษตรชำนาญการ แทน เกษตรจังหวัดบุรีรัมย์	
๒๒. นางสุภัทรา	สามารถ	นักวิเคราะห์นโยบายและแผนชำนาญการ แทน เกษตรและสหกรณ์จังหวัดบุรีรัมย์	
๒๓. นายโยธิน	เกตุคัมธิวัตร์	นายสัตวแพทย์ชำนาญการ แทน ปศุสัตว์จังหวัดบุรีรัมย์	

๒๔. นายณรงค์เดช...

๒๔. นายณรงค์เดช	เจริญศิริ	นักวิชาการคอมพิวเตอร์ชำนาญการ แทน นายแพทย์สาธารณสุขจังหวัดบุรีรัมย์
๒๕. นางธัญญารัตน์	สรงสระ	นักวิเคราะห์นโยบายและแผนชำนาญการ แทน ผู้อำนวยการสำนักงานเขตพื้นที่การศึกษามัธยมศึกษาบุรีรัมย์
๒๖. นางสาวปัณญพัฒน์	สวัสดิ์วงศ์	นักวิเคราะห์นโยบายและแผนชำนาญการ แทน ศึกษาธิการจังหวัดบุรีรัมย์
๒๗. นางสาวรัตติยา	บูรณ์เจริญ	นักวิชาการคอมพิวเตอร์ชำนาญการ แทน ผู้อำนวยการกลุ่มงานยุทธศาสตร์และข้อมูลเพื่อการพัฒนาจังหวัดบุรีรัมย์
๒๘. นางพุทธิมา	งามศิริ	นักจัดการงานทั่วไปปฏิบัติการ แทน ผู้อำนวยการศูนย์เมล็ดพันธุ์ข้าวบุรีรัมย์
๒๙. นางสาวลลิตา	ชนะพันธ์	นักวิชาการขนส่งปฏิบัติการ แทน ขนส่งจังหวัดบุรีรัมย์
๓๐. นายกฤติกร	ทวียศปรีชา	นักวิเคราะห์นโยบายและแผน แทน ผู้อำนวยการสำนักงานส่งเสริมการเรียนรู้ประจำจังหวัดบุรีรัมย์
๓๑. นายกิตติพัฒน์	รุ่งเรืองรัตนา	นักวิชาการขนส่ง แทน ผู้อำนวยการท่าอากาศยานบุรีรัมย์
๓๒. นายณัฐพงค์	ฤทธิ์ประดิษฐ	เจ้าพนักงานประมงชำนาญงาน แทน ประมงจังหวัดบุรีรัมย์
๓๓. นางสาวณัฐภร	พิมพ์แมน	เจ้าพนักงานธุรการปฏิบัติงาน แทน ท้องถิ่นจังหวัดบุรีรัมย์
๓๔. นายอุกฤษฎ์	โยธะการี	นายช่างชลประทานปฏิบัติงาน แทน ผู้อำนวยการโครงการชลประทานบุรีรัมย์
๓๕. นางสาวพิชญาพร	ศรีศุภมิตร	เจ้าหน้าที่ประสานงานด้านการท่องเที่ยว แทน ท่องเที่ยวจังหวัดบุรีรัมย์
๓๖. นาย อ.วรรษ	อุทธา	หัวหน้างานอำนวยการ แทน ผู้จัดการการประปาส่วนภูมิภาค สาขาบุรีรัมย์
๓๗. นายกวี	มณีทัพ	ผู้ช่วยหัวหน้าแผนกบริการลูกค้าสัมพันธ์ แทน ผู้จัดการการไฟฟ้าส่วนภูมิภาคจังหวัดบุรีรัมย์
๓๘. นางสุภาวดี	สมเสมอ	ผู้จัดการศูนย์การขาย ติดตามหนี้และวิศวกรรมบริการ แทน โทรคมนาคมจังหวัดบุรีรัมย์
๓๙. นายสิทธิพัฒน์	สุกปลั่ง	พนักงานบริหารงานทั่วไป ๓ แทน ผู้อำนวยการสำนักงานการกีฬาแห่งประเทศไทย จังหวัดบุรีรัมย์
๔๐. นางจำนงค์	ตามพร	ผู้อำนวยการกลุ่มปฏิบัติการสถิติและดิจิทัล สำนักงานสถิติจังหวัดบุรีรัมย์
๔๑. นายอุทัย	ศรีสุยิ่ง	ผู้อำนวยการกลุ่มวิชาการสถิติและวางแผน สำนักงานสถิติจังหวัดบุรีรัมย์
๔๒. นายจิรายุ	จันทร์ประโคน	นักวิชาการสถิติปฏิบัติการ สำนักงานสถิติจังหวัดบุรีรัมย์

ผู้เข้าร่วมประชุม

๔๓. นายเจมส์	เสงี่ยมทรัพย์	ประชาสัมพันธ์ โครงการชลประทานบุรีรัมย์
๔๔. นางสาวเพ็ญพรรณ	จันทร์สิงห์	พนักงานสถิติ สำนักงานสถิติจังหวัดบุรีรัมย์
๔๕. นางสาวฐิตารัตน์	ดีพันธ์	พนักงานสถิติ สำนักงานสถิติจังหวัดบุรีรัมย์
๔๖. นายวัชรินทร์	เข็มแป้นพะเนา	ผู้ช่วยพนักงานสถิติ สำนักงานสถิติจังหวัดบุรีรัมย์
๔๗. นางสาวอัญชลี	เตียสกุล	ผู้ช่วยพนักงานสถิติ สำนักงานสถิติจังหวัดบุรีรัมย์
๔๘. นางสาวภัทรภร	นิธิกุล	ผู้ช่วยพนักงานสถิติ สำนักงานสถิติจังหวัดบุรีรัมย์
๔๙. นางสาววิมลวรรณ	ฉิมกูล	ผู้ช่วยพนักงานสถิติ สำนักงานสถิติจังหวัดบุรีรัมย์
๕๐. นางสาวเจษฎาพร	สอนบุญชู	ผู้ช่วยพนักงานสถิติ สำนักงานสถิติจังหวัดบุรีรัมย์

๕๑. นางสาวอุษา...

๕๑. นางสาวอุษา	บุราณสุข	ผู้ช่วยพนักงานสถิติ สำนักงานสถิติจังหวัดบุรีรัมย์
๕๒. นางสาวสุชานันท์	ศรทอง	ผู้ช่วยพนักงานสถิติ สำนักงานสถิติจังหวัดบุรีรัมย์
๕๓. นางสาวพัดชรี	มอบประโคน	เจ้าหน้าที่บริหารจัดการข้อมูล สำนักงานสถิติจังหวัดบุรีรัมย์

ผู้ไม่เข้าร่วมประชุม

๑. ผู้อำนวยการสำนักงานพระพุทธศาสนาจังหวัดบุรีรัมย์	ติดราชการ
๒. สหกรณ์จังหวัดบุรีรัมย์	ติดราชการ
๓. ผู้อำนวยการศูนย์หม่อนไหมเฉลิมพระเกียรติสมเด็จพระนางเจ้าสิริกิติ์ พระบรมราชินีนาถ บุรีรัมย์	ติดราชการ
๔. ผู้อำนวยการสำนักงานเขตพื้นที่การศึกษาประถมศึกษาบุรีรัมย์ เขต ๑	ติดราชการ
๕. ผู้อำนวยการสำนักงานเขตพื้นที่การศึกษาประถมศึกษาบุรีรัมย์ เขต ๒	ติดราชการ
๖. ผู้อำนวยการสำนักงานเขตพื้นที่การศึกษาประถมศึกษาบุรีรัมย์ เขต ๓	ติดราชการ
๗. ผู้อำนวยการสำนักงานเขตพื้นที่การศึกษาประถมศึกษาบุรีรัมย์ เขต ๔	ติดราชการ
๘. ประธานหอการค้าจังหวัดบุรีรัมย์	ติดภารกิจ
๙. ประธานสภาอุตสาหกรรมการท่องเที่ยวจังหวัดบุรีรัมย์	ติดภารกิจ
๑๐. ประธานสภาอุตสาหกรรมจังหวัดบุรีรัมย์	ติดภารกิจ

เริ่มประชุมเวลา **๑๓.๓๐ น.**

เมื่อที่ประชุมพร้อมแล้ว นางสาวช่อรัก อินทนนท์ สถิติจังหวัดบุรีรัมย์ ประธานในที่ประชุมฯ ได้กล่าวเปิดการประชุม และดำเนินการตามระเบียบวาระการประชุมฯ

ระเบียบวาระที่ ๑ **เรื่องที่ประธานแจ้งให้ที่ประชุมทราบ**

ประธาน : ขออนุญาตเปิดการประชุมคณะกรรมการสถิติระดับจังหวัด ครั้งที่ ๒/๒๕๖๙ โดยการประชุมฯ ในวันนี้ นายปิยะ ปิจนำ ผู้ว่าราชการจังหวัดบุรีรัมย์ มอบหมายให้นายสมบูรณ์ สุธีระกูล รองผู้ว่าราชการจังหวัดบุรีรัมย์ เป็นประธานในที่ประชุมฯ แต่เนื่องจากประธานในที่ประชุมฯ ติดภารกิจ จึงมอบหมายให้ดิฉัน นางสาวช่อรัก อินทนนท์ สถิติจังหวัดบุรีรัมย์ รับหน้าที่เป็นประธานฯ ในวันนี้ ระเบียบวาระที่ ๑ เรื่องที่ประธานแจ้งให้ที่ประชุมทราบ จังหวัดบุรีรัมย์ได้แต่งตั้งคณะกรรมการสถิติระดับจังหวัด เพื่อขับเคลื่อนการจัดทำชุดข้อมูลที่สำคัญ จำเป็น ที่ตอบโจทย์การพัฒนาในระดับพื้นที่ ซึ่งประกอบไปด้วยรายการข้อมูลที่สอดคล้องกับการพัฒนาในระดับพื้นที่ ชุดข้อมูลที่เกี่ยวข้องกับประเด็นสำคัญ (Pain Point) ข้อมูลสถิติตามยุทธศาสตร์ภายใต้แผนพัฒนาจังหวัดที่เป็นปัจจุบัน เพื่อบ่งบอกสถานการณ์การพัฒนาของจังหวัด โดยปีงบประมาณ พ.ศ. ๒๕๖๙ สำนักงานสถิติจังหวัดบุรีรัมย์ ได้ดำเนินการทบทวนและปรับปรุงแผนพัฒนาสถิติระดับจังหวัด พ.ศ. ๒๕๖๖ -๒๕๗๐ (ฉบับทบทวน ประจำปีงบประมาณ พ.ศ. ๒๕๖๙) ให้สอดคล้องกับประเด็นการพัฒนาในระดับพื้นที่ และดำเนินการจัดทำชุดข้อมูลด้านสาธารณภัย เพื่อสนับสนุนการจัดทำสารสนเทศเพื่อการตัดสินใจของจังหวัด

มติที่ประชุม : **รับทราบ**

ระเบียบวาระที่ ๒ เรื่องรับรองรายงานการประชุมคณะกรรมการสถิติระดับจังหวัด

ประธาน : สำนักงานสถิติจังหวัดบุรีรัมย์ ได้ดำเนินการจัดการประชุมคณะกรรมการสถิติระดับจังหวัด ครั้งที่ ๑/๒๕๖๙ เมื่อวันที่ ๔ มีนาคม ๒๕๖๙ เวลา ๑๓.๓๐ น. ณ ห้องประชุมพนมรุ้ง ชั้น ๔ ศาลากลางจังหวัดบุรีรัมย์ และได้ดำเนินการแจ้งเวียนรายงานการประชุมฯ ให้คณะกรรมการฯ รับรอง เมื่อวันที่ ๑๐ มีนาคม ๒๕๖๙ เรียบร้อยแล้ว

ฝ่ายเลขานุการฯ...

ฝ่ายเลขานุการฯ ได้เผยแพร่ Dashboard ตัวชี้วัดการพัฒนาระดับจังหวัด ๒๕๖๘ เพื่อให้หน่วยงานต่าง ๆ นำไปใช้ประโยชน์บนเว็บไซต์ของสำนักงานสถิติจังหวัดบุรีรัมย์ https://buriram.nso.go.th

และมีวาระเพื่อพิจารณา จำนวน ๓ เรื่อง ได้แก่ การทบทวนแผนพัฒนาสถิติระดับจังหวัด พ.ศ. ๒๕๖๖ – ๒๕๗๐ (ฉบับทบทวน ประจำปีงบประมาณ พ.ศ. ๒๕๖๙) การจัดทำสารสนเทศในรูปแบบแผนภาพ (Visualization) จากชุดข้อมูลตามแผนพัฒนาสถิติระดับจังหวัดพ.ศ. ๒๕๖๖ – ๒๕๗๐ (ฉบับทบทวน ประจำปีงบประมาณ พ.ศ. ๒๕๖๙) เพื่อใช้ตรวจสอบสถานะรายการสถิติทางการ (Check stock) การจัดทำรายการชุดข้อมูลและข้อกำหนดการวิเคราะห์ชุดข้อมูลสำหรับประเด็นสาธารณภัยจังหวัดบุรีรัมย์ โดยคณะกรรมการฯ สามารถดาวน์โหลดรายงานการประชุมคณะกรรมการสถิติระดับจังหวัด ครั้งที่ ๑/๒๕๖๙ ได้จาก QR - Code นี้

รายงานการประชุมคณะกรรมการสถิติระดับจังหวัด ครั้งที่ ๑/๒๕๖๙

มติที่ประชุม : **รับทราบ**

ระเบียบวาระที่ ๓ เรื่องเพื่อทราบ

ประธาน : ขอมอบหมายให้ผู้ช่วยเลขานุการฯ เป็นผู้นำเสนอระเบียบวาระที่ ๓

ผู้ช่วยเลขานุการฯ : ระเบียบวาระที่ ๓ เรื่องเพื่อทราบ

๓.๑ การปรับปรุง Dashboard และบทวิเคราะห์การพัฒนารายการสถิติทางการตามประเด็นการพัฒนาจังหวัดที่สำคัญให้เป็นมาตรฐานเดียวกัน

ปีงบประมาณ พ.ศ. ๒๕๖๘ สำนักงานสถิติแห่งชาติ ได้ดำเนินการพัฒนารายการสถิติทางการตามประเด็นการพัฒนาจังหวัดที่สำคัญ ให้เป็นมาตรฐานเดียวกัน ทั้ง ๗๖ จังหวัด เพื่อตอบสนองยุทธศาสตร์การพัฒนาจังหวัด แผนพัฒนาจังหวัด หรือประเด็นที่มีความสำคัญ สามารถใช้เปรียบเทียบข้อมูลได้ทั่วประเทศ จำนวน ๒ ประเด็น ประกอบด้วยด้านสังคม : ประเด็นผู้สูงอายุ และด้านเศรษฐกิจ : ประเด็นการเกษตร โดยในปีงบประมาณ ๒๕๖๙ ได้ดำเนินการปรับปรุงข้อมูลให้เป็นปัจจุบัน โดยสำนักงานสถิติจังหวัดบุรีรัมย์ ได้ดำเนินการนำขึ้น Dashboard และบทวิเคราะห์ฯ ดังกล่าว เผยแพร่เพื่อใช้ประโยชน์ บนเว็บไซต์สำนักงานสถิติจังหวัดบุรีรัมย์ **https://buriram.nso.go.th** เมนู **บริหารจัดการระบบสถิติระดับพื้นที่**

๑) ด้านสังคม : ประเด็นผู้สูงอายุ

Dashboard ประเด็นผู้สูงอายุ



บทวิเคราะห์ ประเด็นผู้สูงอายุ



ผู้ช่วยเลขานุการฯ...

ผู้ช่วยเลขานุการฯ : Dashboard ประเด็นผู้สูงอายุ ประกอบด้วย ๔ เมนู ได้แก่ โครงสร้างประชากร, จำนวนร้อยละ และดัชนีการสูงวัย, เบี้ยยังชีพผู้สูงอายุ และคุณภาพชีวิต

๒) ด้านเศรษฐกิจ : ประเด็นการเกษตร

Dashboard ประเด็นการเกษตร



บทวิเคราะห์ ประเด็นการเกษตร



ผู้ช่วยเลขานุการฯ : Dashboard ประเด็นการเกษตร ประกอบด้วย ๖ เมนู ได้แก่ ครัวเรือนเกษตร, พืชที่สำคัญ, ปศุสัตว์, ประมง, ทรัพยากรทางการเกษตร และเทคโนโลยีด้านการเกษตร

ประธาน : คณะกรรมการฯ ท่านใดมีความคิดเห็นเพิ่มเติมหรือไม่ หากไม่มี ขอเชิญผู้ช่วยเลขานุการฯ ดำเนินการรายงานประเด็นถัดไป

มติที่ประชุม : **รับทราบ**

ผู้ช่วยเลขานุการฯ : **๓.๒ การจัดทำ Dashboard และบทวิเคราะห์การพัฒนารายการสถิติทางการตามประเด็นการพัฒนาจังหวัดที่สำคัญให้เป็นมาตรฐานเดียวกัน**

ปีงบประมาณ พ.ศ. ๒๕๖๙ สำนักงานสถิติแห่งชาติ ได้ดำเนินการพัฒนารายการสถิติทางการตามประเด็นการพัฒนาจังหวัดที่สำคัญ ให้เป็นมาตรฐานเดียวกัน ทั้ง ๗๖ จังหวัด เพื่อตอบสนองยุทธศาสตร์การพัฒนาจังหวัด แผนพัฒนาจังหวัด หรือประเด็นที่มีความสำคัญ สามารถใช้เปรียบเทียบข้อมูลได้ทั่วประเทศ จำนวน ๑ ประเด็น คือประเด็นขยะมูลฝอย โดยสำนักงานสถิติจังหวัดบุรีรัมย์ ได้นำ Dashboard และบทวิเคราะห์ประเด็นขยะมูลฝอย เผยแพร่เพื่อใช้ประโยชน์ บนเว็บไซต์สำนักงานสถิติจังหวัดบุรีรัมย์ https://buriram.nso.go.th เมนู **บริหารจัดการระบบสถิติระดับพื้นที่**

ด้านทรัพยากรธรรมชาติและสิ่งแวดล้อม : ประเด็นขยะมูลฝอย

Dashboard ประเด็นขยะมูลฝอย



บทวิเคราะห์ ประเด็นขยะมูลฝอย



ผู้ช่วยเลขานุการฯ : Dashboard ประเด็นขยะมูลฝอย ประกอบด้วย ๔ เมนู ได้แก่ ตัวชี้วัด, สิ่งที่เกิดขึ้น, การบริหารจัดการขยะ และปัญหาและการจัดการ

มติที่ประชุม : **รับทราบ**

ระเบียบวาระที่ ๔...

ระเบียบวาระที่ ๔ เรื่องเพื่อพิจารณา

ผู้ช่วยเลขานุการฯ : **๔.๑ ผลการดำเนินงานตามแผนพัฒนาสถิติระดับจังหวัดบุรีรัมย์ พ.ศ. ๒๕๖๖ – ๒๕๗๐**

ปีงบประมาณ พ.ศ. ๒๕๖๙ สำนักงานสถิติจังหวัดบุรีรัมย์ ได้ดำเนินการจัดทำแผนพัฒนาสถิติระดับจังหวัด พ.ศ. ๒๕๖๖ - ๒๕๗๐ (ฉบับทบทวน ประจำปีงบประมาณ พ.ศ. ๒๕๖๙) เป็นการพัฒนาสถิติทางการในระดับจังหวัด ซึ่งต่อเนื่องจากปี ๒๕๖๘ โดยทบทวนและปรับปรุงให้สอดคล้องกับแผนระดับ ๑ ๒ และ ๓ (แผนบูรณาการ) รวมทั้งตัวชี้วัดการพัฒนาสถิติระดับจังหวัดของสำนักงานสภาพัฒนาการเศรษฐกิจและสังคมแห่งชาติ เพื่อให้จังหวัดมีข้อมูลเชิงประจักษ์ที่สะท้อนระดับการพัฒนาในพื้นที่ สนับสนุนการขับเคลื่อนเป้าหมายการพัฒนาที่ยั่งยืนในระดับพื้นที่ (SDG Localization) และส่งเสริมการใช้ประโยชน์จากข้อมูลเปิด (Open Data) บนระบบบัญชีข้อมูลภาครัฐ พร้อมทั้งได้สรุปผลการดำเนินงานตามแผนพัฒนาสถิติระดับจังหวัด พ.ศ. ๒๕๖๖ - ๒๕๗๐ (ฉบับทบทวน ประจำปีงบประมาณ พ.ศ. ๒๕๖๙) ในรูปแบบ Dashboard ผลการดำเนินงานตามแผนพัฒนาสถิติจังหวัดบุรีรัมย์ ปี ๒๕๖๙



แผนพัฒนาสถิติระดับจังหวัดบุรีรัมย์ พ.ศ. ๒๕๖๖ – ๒๕๗๐
(ฉบับทบทวน ประจำปีงบประมาณ พ.ศ. ๒๕๖๙)

จากบัญชีสถิติทางการตามแผนพัฒนาสถิติระดับจังหวัดบุรีรัมย์ พ.ศ. ๒๕๖๖ – ๒๕๗๐ (ฉบับทบทวนประจำปีงบประมาณ พ.ศ. ๒๕๖๙) มีชุดข้อมูล ดังนี้

ความพร้อมเผยแพร่ของข้อมูล	Tier ๑			Tier ๒ (มีหน่วยงานรับผิดชอบ)			Tier ๓	รวม
ระดับหน่วยงานเจ้าของข้อมูล / ประเด็นพัฒนา	กรม	จังหวัด	รวม	กรม	จังหวัด	รวม	รวม	
ประเด็นพัฒนาที่ ๑ การท่องเที่ยวของจังหวัดบุรีรัมย์	๑๓	๓๗	๕๐	๐	๐	๐	๐	๕๐
ประเด็นพัฒนาที่ ๑ การผลิต การแปรรูปสินค้าการเกษตรที่มีคุณภาพของจังหวัดบุรีรัมย์	๑๘	๒๘	๔๖	๔	๐	๔	๐	๕๐
ประเด็นพัฒนาที่ ๒ การพัฒนาคุณภาพชีวิตของจังหวัดบุรีรัมย์	๓๘	๓๕	๗๓	๒	๐	๒	๐	๗๕
ประเด็นพัฒนาที่ ๓ ทรัพยากรธรรมชาติสร้างสรรค์ชีวิตและเป็นมิตรต่อสิ่งแวดล้อม อย่างยั่งยืน	๑๘	๒๓	๔๑	๐	๐	๐	๐	๔๑
ประเด็นพัฒนาที่ ๔ บุรีรัมย์สงบสุข	๑๒	๕	๑๗	๐	๐	๐	๐	๑๗
ตัวชี้วัดการพัฒนาจังหวัด	๓๕	๐	๓๕	๐	๐	๐	๐	๓๕
รวมทั้งหมด	**๑๓๔**	**๑๒๘**	**๒๖๒**	**๖**	**๐**	**๖**	**๐**	**๒๖๘**

ฝ่ายเลขานุการฯ ฝ่ายเลขานุการฯ ได้นำชุดข้อมูลดังกล่าว มาจัดทำสารสนเทศในรูปแบบแผนภาพ (Visualization) ที่เป็นการแสดงผลเชิงโต้ตอบ (Interactive dashboard) เพื่อใช้ตรวจสอบสถานะรายการสถิติทางการ (Check stock) มีผลการดำเนินการ ดังนี้

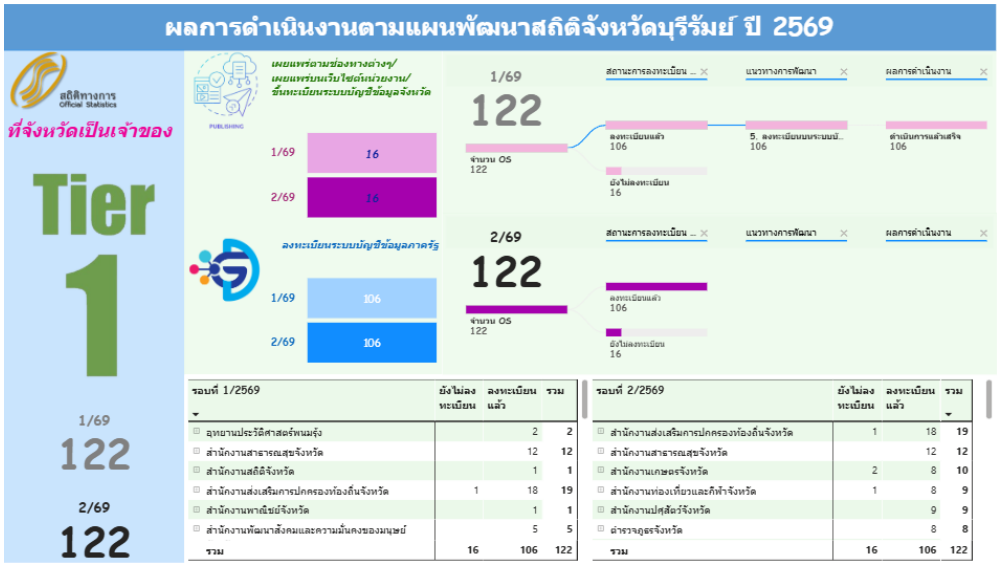

Dashboard

ผู้ช่วยเลขานุการฯ : สำหรับในปีงบประมาณ พ.ศ. ๒๕๖๙ รอบที่ ๑ (เดือนตุลาคม ๒๕๖๘ – มีนาคม ๒๕๖๙) ฝ่ายเลขานุการฯ ได้นำขึ้นรายการชุดข้อมูลในระดับพื้นที่ พร้อมทั้งลงทะเบียนชุดข้อมูลบนระบบบัญชีข้อมูลภาครัฐ จำนวนทั้งสิ้น ๑๒๒ รายการชุดข้อมูล และรอบที่ ๒ (เดือนเมษายน – กันยายน ๒๕๖๙) ยังคงจำนวน ๑๒๒ รายการชุดข้อมูลเท่าเดิม ไม่มีการเปลี่ยนแปลงจากรอบที่ ๑ ทั้งนี้ ฝ่ายเลขานุการฯ ได้เผยแพร่แผนพัฒนาสถิติระดับจังหวัด พ.ศ. ๒๕๖๖ - ๒๕๗๐ (ฉบับทบทวน ประจำปีงบประมาณ พ.ศ. ๒๕๖๙) ฉบับสมบูรณ์ และ Dashboard ผลการดำเนินงานตามแผนพัฒนาสถิติจังหวัดบุรีรัมย์ ปี ๒๕๖๙ บนเว็บไซต์สำนักงานสถิติจังหวัดบุรีรัมย์ https://buriram.nso.go.th/ เมนู บริหารจัดการระบบสถิติระดับพื้นที่ เรียบร้อยแล้ว จึงเรียนมาเพื่อพิจารณา

มติที่ประชุม : **เห็นชอบ**

ผู้ช่วยเลขานุการฯ : **๔.๒ สารสนเทศในรูปแบบแผนภาพ (Visualization) ประเด็นด้านสาธารณภัยจังหวัดบุรีรัมย์**

ตามที่สำนักงานสถิติแห่งชาติ ได้ดำเนินการจัดทำระบบบัญชีข้อมูลภาครัฐ เพื่อบูรณาการระบบบัญชีข้อมูลหน่วยงานในระดับพื้นที่ และการใช้ประโยชน์บัญชีข้อมูลภาครัฐ ในการขับเคลื่อนนโยบายภาครัฐและประเด็นการพัฒนาจังหวัด โดยปีงบประมาณ พ.ศ. ๒๕๖๙ กำหนดให้ทุกจังหวัดจัดทำ**ชุดข้อมูลประเด็นด้านสาธารณภัย** เพื่อนำไปจัดทำชุดข้อมูลและนำเสนอในรูปแบบแผนภาพ สนับสนุนการตัดสินใจของผู้บริหาร โดยฝ่ายเลขานุการฯ ได้จัดทำสารสนเทศในรูปแบบแผนภาพ (Visualization) ด้วยโปรแกรม Power BI โดยการเชื่อมต่อข้อมูลผ่าน API/Direct Link พร้อมข้อกำหนดการวิเคราะห์ชุดข้อมูลสำหรับประเด็นสาธารณภัยจังหวัดบุรีรัมย์ ดังนี้

๑) สารสนเทศในรูปแบบแผนภาพ (Visualization) ประเด็นด้านสาธารณภัยจังหวัดบุรีรัมย์

สารสนเทศในรูปแบบแผนภาพ (Visualization) ประเด็นด้านสาธารณภัยจังหวัดบุรีรัมย์ ประกอบด้วย ๕ เมนู ได้แก่ เมนูสาธารณภัย, การป้องกันและลดผลกระทบ, การเตรียมความพร้อม, การเผชิญเหตุ, และการฟื้นฟู/ให้ความช่วยเหลือ



Dashboard

หน่วยงานเจ้าของข้อมูล จำนวน ๑๕ หน่วยงาน รวม ๔๗ ชุดข้อมูล

ลำดับ	ชุดข้อมูล	หน่วยงาน
๑	สถิติการเกิดสาธารณภัยรายหมู่บ้าน	กรมป้องกันและบรรเทาสาธารณภัย (๕ ชุดข้อมูล)
๒	หมู่บ้านที่อยู่ในพื้นที่เสี่ยงภัยแล้ง	
๓	หมู่บ้านที่อยู่ในพื้นที่เสี่ยงเกิดอุทกภัย	
๔	ข้อมูลการจัดการสิ่งของสำรองจ่าย	
๕	สถิติการให้ความช่วยเหลือผู้ประสบภัย	
๖	บ่อบาดาลภาครัฐ	กรมทรัพยากรน้ำบาดาล (๑ ชุดข้อมูล)
๗	ตำแหน่ง Hotspot รายวัน	กรมอุทยานแห่งชาติ สัตว์ป่า และพันธุ์พืช (๓ ชุดข้อมูล)
๘	จำนวนการดับไฟป่า	
๙	พื้นที่ป่าในเขตพื้นที่อนุรักษ์ที่ถูกไฟไหม้	
๑๐	ปริมาณฝนเฉลี่ย	สถาบันสารสนเทศทรัพยากรน้ำ (องค์การมหาชน) (๑ ชุดข้อมูล)
๑๑	อุณหภูมิเฉลี่ย	กรมอุตุนิยมวิทยา (๕ ชุดข้อมูล)
๑๒	ความชื้นสัมพัทธ์	
๑๓	ปริมาณฝน	
๑๔	จำนวนยวันที่ฝนตก	
๑๕	ความเร็วลม	
๑๖	ปริมาณฝุ่นละอองขนาดไม่เกิน ๑๐ ไมครอน (PM_{10})	กรมควบคุมมลพิษ (๖ ชุดข้อมูล)
๑๗	ปริมาณฝุ่นละอองขนาดไม่เกิน ๒.๕ ไมครอน ($PM_{2.5}$)	
๑๘	ปริมาณก๊าซคาร์บอนไดออกไซด์	
๑๙	ปริมาณก๊าซโอโซน	
๒๐	ปริมาณก๊าซซัลเฟอร์ไดออกไซด์	
๒๑	ปริมาณไนโตรเจนไดออกไซด์	
๒๒	พื้นที่ป่า	กรมป่าไม้ (๒ ชุดข้อมูล)
๒๓	ร้อยละพื้นที่ป่า	
๒๔	การใช้ประโยชน์ที่ดิน	สำนักงานเศรษฐกิจการเกษตร (๑ ชุดข้อมูล)
๒๕	ประชากรจากทะเบียน	กรมการปกครอง (๒ ชุดข้อมูล)
๒๖	จำนวนบ้านจากทะเบียน	

ลำดับ	ชุดข้อมูล	หน่วยงาน
๒๗	จำนวนคนพิการ	กรมส่งเสริมและพัฒนาคุณภาพชีวิตคนพิการ (๑ ชุดข้อมูล)
๒๘	ศูนย์อาสาสมัครป้องกันภัยฝ่ายพลเรือน	สำนักงานป้องกันและบรรเทาสาธารณภัยจังหวัดบุรีรัมย์ (๑๒ ชุดข้อมูล)
๒๙	บัญชีฐานข้อมูลอาสาสมัคร OTOS	
๓๐	ศูนย์พักพิง	
๓๑	สถานีเตือนภัย หอเตือนภัย ป้ายเตือนภัย สัญญาณเตือนภัย และหอกระจายข่าว	
๓๒	เครื่องจักรกล ยานพาหนะ และเครื่องมืออุปกรณ์	
๓๓	ข่ายการติดต่อสื่อสาร	
๓๔	สถานที่สำคัญที่ต้องดูแลเป็นพิเศษ	
๓๕	พื้นที่เสี่ยงภัย	
๓๖	ปฏิทินสาธารณภัย	
๓๗	จำนวนเครือข่ายองค์การสาธารณกุศล	
๓๘	จำนวนชุมชนที่มีการจัดการภัยพิบัติโดยชุมชน	
๓๙	จำนวนชุมชนหมู่บ้านที่ผ่านการฝึกอบรมการเตรียมพร้อมรับมือในระดับชุมชนหมู่บ้าน	
๔๐	พื้นที่ควบคุมไฟป่า	สำนักงานทรัพยากร ธรรมชาติและสิ่งแวดล้อมจังหวัดบุรีรัมย์ (๒ ชุดข้อมูล)
๔๑	เครือข่ายอาสาสมัครพิทักษ์ทรัพยากรธรรมชาติและสิ่งแวดล้อมหมู่บ้าน	
๔๒	พื้นที่น้ำท่วมซ้ำซาก	สถานีพัฒนาที่ดินบุรีรัมย์ (๒ ชุดข้อมูล)
๔๓	แหล่งน้ำในไร่นานอกเขตชลประทาน	
๔๔	สถานพยาบาลในจังหวัด	สำนักงานสาธารณสุขจังหวัดบุรีรัมย์ (๒ ชุดข้อมูล)
๔๕	ผู้สูงอายุติดบ้าน ติดเตียง	
๔๖	อ่างเก็บน้ำและฝาย	โครงการชลประทานบุรีรัมย์ (๒ ชุดข้อมูล)
๔๗	แหล่งน้ำในเขตพื้นที่ชลประทาน เพื่อส่งเสริมการเกษตร	

มติที่ประชุม : **เห็นชอบ**

ผู้ช่วยเลขานุการฯ : **๒) ข้อกำหนดการวิเคราะห์ชุดข้อมูลสำหรับประเด็นสาธารณภัยจังหวัดบุรีรัมย์**

เอกสารข้อกำหนดการวิเคราะห์ชุดข้อมูลสำหรับประเด็นสาธารณภัยจังหวัดบุรีรัมย์ จัดทำขึ้นเพื่อเป็นกรอบแนวทางขับเคลื่อนการจัดทำชุดข้อมูลประจำปีงบประมาณ พ.ศ. ๒๕๖๙ สนับสนุนการจัดทำชุดข้อมูลและสารสนเทศประกอบการตัดสินใจของผู้บริหารจังหวัด (Visualization) เนื้อหาในเอกสารมุ่งเน้นการวิเคราะห์กระบวนงานและชุดข้อมูลสำคัญที่ครอบคลุมทั้งภัยธรรมชาติ รวมถึงสาธารณภัยอื่น ๆ เช่น อุบัติภัย โดยบูรณาการตามกรอบสถิติด้านภัยพิบัติสากล (DRSF) ซึ่งเชื่อมโยงกับหมุดหมายที่ ๑๑ ของแผนพัฒนาเศรษฐกิจและสังคมแห่งชาติ ฉบับที่ ๑๓

จากมติที่ประชุม...

จากมติที่ประชุมคณะกรรมการสถิติจังหวัด ในครั้งที่ ๑/๒๕๖๙ ได้มีมติเห็นชอบ เอกสารข้อกำหนดการวิเคราะห์ฯ ข้อที่ ๑ - ๑๔ เรียบร้อยแล้ว คงเหลือข้อกำหนดที่ ๑๕ - ๑๙ ดังนี้



ข้อกำหนดการวิเคราะห์ฯ

รายละเอียดข้อกำหนดการวิเคราะห์ชุดข้อมูลฯ		
(๑)	เอกสาร/รายงานที่ปรับแก้	หัวข้อที่เห็นชอบในข้อกำหนดฯ ในรอบที่ ๑/๒๕๖๙
(๒)	บทนำ	
(๓)	วัตถุประสงค์	
(๔)	คำนิยามศัพท์ที่เกี่ยวข้อง	
(๕)	แผนการดำเนินงาน	
(๖)	สภาพปัญหาที่เกิดขึ้น	
(๗)	แนวทางการแก้ปัญหาหรือการพัฒนา	
(๘)	กลุ่มบุคคลหรือบุคคลที่ได้รับประโยชน์	
(๙)	เป้าหมายและหมุดหมาย	
(๑๐)	การวิเคราะห์ประเด็นการพัฒนาจังหวัดภายใต้แผนพัฒนาจังหวัดที่เป็นปัจจุบัน ที่สอดคล้องกับนโยบายและยุทธศาสตร์ต่าง ๆ ที่เกี่ยวข้องกับการพัฒนาในระดับจังหวัด	
(๑๑)	เป้าหมายและหมุดหมายตามแผนพัฒนาของจังหวัด พ.ศ. ๒๕๖๖ – ๒๕๗๐	
(๑๒)	กรอบการดำเนินงานสถิติด้านภัยพิบัติ	
(๑๓)	การวิเคราะห์กระบวนงานและชุดข้อมูล	
(๑๔)	กำหนดข้อมูลที่ใช้ในการแก้ปัญหา	
(๑๕)	การบูรณาการใช้ชุดข้อมูลจากระบบบัญชีข้อมูลหน่วยงาน และ ระบบบัญชีข้อมูลศูนย์ข้อมูล	
(๑๖)	บัญชีข้อมูลดิจิทัล	
(๑๗)	สถานภาพของระบบบัญชีข้อมูลจังหวัด	
(๑๘)	การวิเคราะห์ข้อมูล	
(๑๙)	อ้างอิง	

ผู้ช่วยเลขานุการฯ : ข้อมูลศูนย์ข้อมูล

ข้อที่ ๑๕ การบูรณาการใช้ชุดข้อมูลจากระบบบัญชีข้อมูลหน่วยงาน และ ระบบบัญชี

๑๕.๑ ระบบบัญชีของศูนย์ข้อมูล ฝ่ายเลขานุการฯ ไม่มีการใช้ข้อมูลจากระบบบัญชีของศูนย์ข้อมูล

๑๕.๒ ระบบบัญชีข้อมูลหน่วยงาน เป็นชุดข้อมูลระดับกรมที่ฝ่ายเลขานุการฯ นำมาใช้ในการจัดทำ Dashboard ประกอบด้วย ๓ หน่วยงาน ได้แก่ กรมป้องกันและบรรเทาสาธารณภัย จำนวน ๕ ชุดข้อมูล กรมอุทยานแห่งชาติ สัตว์ป่าและพันธุ์พืช จำนวน ๑ ชุดข้อมูล และกรมทรัพยากรน้ำบาดาล จำนวน ๑ ชุดข้อมูล

ข้อที่ ๑๖. บัญชีข้อมูลดิจิทัล เป็นชุดข้อมูลจากระบบบัญชีข้อมูลจังหวัดบุรีรัมย์ โดยฝ่ายเลขานุการฯ ได้ประสานขอความอนุเคราะห์ข้อมูลจากหน่วยงานในจังหวัดบุรีรัมย์ เพื่อนำขึ้นบนระบบบัญชีข้อมูลจังหวัด ก่อนที่จะเชื่อมโยงข้อมูลผ่าน API/Direct Link เพื่อจัดทำ Dashboard ประเด็นสาธารณภัยจังหวัดบุรีรัมย์ ด้วยโปรแกรม Power BI โดยมีชุดข้อมูลทั้งสิ้น ๒๐ ชุดข้อมูล จากสำนักงานป้องกันและบรรเทาสาธารณภัยจังหวัดบุรีรัมย์ จำนวน ๑๒ ชุดข้อมูล ข้อมูลจากสำนักงานทรัพยากรธรรมชาติและสิ่งแวดล้อมจังหวัดบุรีรัมย์ จำนวน ๒ ชุดข้อมูล ข้อมูลจากสถานีพัฒนาที่ดินบุรีรัมย์ จำนวน ๒ ชุดข้อมูล ข้อมูลจากสำนักงานสาธารณสุขจังหวัดบุรีรัมย์ จำนวน ๒ ชุดข้อมูล และข้อมูลจากโครงการชลประทานบุรีรัมย์ จำนวน ๒ ชุดข้อมูล

ลำดับ	จังหวัด	ชื่อชุดข้อมูล	เจ้าของ	URL_Dataset
๑	จังหวัดบุรีรัมย์	ศูนย์อาสาสมัครป้องกันภัยฝ่ายพลเรือน	สำนักงานป้องกันและบรรเทาสาธารณภัยจังหวัดบุรีรัมย์	https://buriram.gdcatalog.go.th/dataset/gd๐๑๐
๒	จังหวัดบุรีรัมย์	บัญชีฐานข้อมูลอาสาสมัคร OTOS	สำนักงานป้องกันและบรรเทาสาธารณภัยจังหวัดบุรีรัมย์	https://buriram.gdcatalog.go.th/dataset/otos
๓	จังหวัดบุรีรัมย์	ศูนย์พักพิง	สำนักงานป้องกันและบรรเทาสาธารณภัยจังหวัดบุรีรัมย์	https://buriram.gdcatalog.go.th/dataset/disaster๐๐๕
๔	จังหวัดบุรีรัมย์	สถานีเตือนภัย หอเตือนภัย ป้ายเตือนภัย สัญญาณเตือนภัย และหอกระจายข่าว	สำนักงานป้องกันและบรรเทาสาธารณภัยจังหวัดบุรีรัมย์	https://buriram.gdcatalog.go.th/dataset/disaster๐๑๐
๕	จังหวัดบุรีรัมย์	เครื่องจักรกล ยานพาหนะและเครื่องมืออุปกรณ์	สำนักงานป้องกันและบรรเทาสาธารณภัยจังหวัดบุรีรัมย์	https://buriram.gdcatalog.go.th/dataset/gd๐๐๓
๖	จังหวัดบุรีรัมย์	ข่ายการติดต่อสื่อสาร	สำนักงานป้องกันและบรรเทาสาธารณภัยจังหวัดบุรีรัมย์	https://buriram.gdcatalog.go.th/dataset/disaster๐๐๙
๗	จังหวัดบุรีรัมย์	สถานที่สำคัญที่ต้องดูแลเป็นพิเศษ	สำนักงานป้องกันและบรรเทาสาธารณภัยจังหวัดบุรีรัมย์	https://buriram.gdcatalog.go.th/dataset/disaster๐๐๒
๘	จังหวัดบุรีรัมย์	พื้นที่เสี่ยงภัย	สำนักงานป้องกันและบรรเทาสาธารณภัยจังหวัดบุรีรัมย์	https://buriram.gdcatalog.go.th/dataset/disaster๐๐๓
๙	จังหวัดบุรีรัมย์	ปฏิทินสาธารณภัย	สำนักงานป้องกันและบรรเทาสาธารณภัยจังหวัดบุรีรัมย์	https://buriram.gdcatalog.go.th/dataset/gd๐๐๖
๑๐	จังหวัดบุรีรัมย์	จำนวนเครือข่ายองค์การสาธารณกุศล	สำนักงานป้องกันและบรรเทาสาธารณภัยจังหวัดบุรีรัมย์	https://buriram.gdcatalog.go.th/dataset/gd๐๐๔
๑๑	จังหวัดบุรีรัมย์	จำนวนชุมชนที่มีการจัดการภัยพิบัติโดยชุมชน	สำนักงานป้องกันและบรรเทาสาธารณภัยจังหวัดบุรีรัมย์	https://buriram.gdcatalog.go.th/dataset/gd๐๔๐
๑๒	จังหวัดบุรีรัมย์	จำนวนชุมชนหมู่บ้านที่ผ่านการฝึกอบรมการเตรียมพร้อมรับมือในระดับชุมชนหมู่บ้าน	สำนักงานป้องกันและบรรเทาสาธารณภัยจังหวัดบุรีรัมย์	https://buriram.gdcatalog.go.th/dataset/gd๐๐๕
๑๓	จังหวัดบุรีรัมย์	พื้นที่ควบคุมไฟป่า	สำนักงานทรัพยากรธรรมชาติและสิ่งแวดล้อมจังหวัดบุรีรัมย์	https://buriram.gdcatalog.go.th/dataset/mnre๐๐๒
๑๔	จังหวัดบุรีรัมย์	เครือข่ายอาสาสมัครพิทักษ์ทรัพยากรธรรมชาติและสิ่งแวดล้อมหมู่บ้าน	สำนักงานทรัพยากรธรรมชาติและสิ่งแวดล้อมจังหวัดบุรีรัมย์	https://buriram.gdcatalog.go.th/dataset/mnre๐๐๑

ลำดับ	จังหวัด	ชื่อชุดข้อมูล	เจ้าของ	URL_Dataset
๑๕	จังหวัดบุรีรัมย์	พื้นที่น้ำท่วมซ้ำซาก	สถานีพัฒนาที่ดินบุรีรัมย์	https://buriram.gdcatalog.go.th/dataset/idd๐๐๑
๑๖	จังหวัดบุรีรัมย์	แหล่งน้ำในไร่นานอกเขตชลประทาน	สถานีพัฒนาที่ดินบุรีรัมย์	https://buriram.gdcatalog.go.th/dataset/depression-br
๑๗	จังหวัดบุรีรัมย์	สถานพยาบาลในจังหวัด	สำนักงานสาธารณสุขจังหวัดบุรีรัมย์	https://buriram.gdcatalog.go.th/dataset/dataset_๓๑_๓๐
๑๘	จังหวัดบุรีรัมย์	ผู้สูงอายุติดบ้าน ติดเตียง	สำนักงานสาธารณสุขจังหวัดบุรีรัมย์	https://buriram.gdcatalog.go.th/dataset/dataset_๔๒_๐๔
๒๙	จังหวัดบุรีรัมย์	อ่างเก็บน้ำและฝาย	โครงการชลประทานบุรีรัมย์	https://buriram.gdcatalog.go.th/dataset/data๐๐๑
๒๐	จังหวัดบุรีรัมย์	แหล่งน้ำในเขตพื้นที่ชลประทาน เพื่อส่งเสริมการเกษตร	โครงการชลประทานบุรีรัมย์	https://buriram.gdcatalog.go.th/dataset/dataset_๑๑_๑๓_๐๑

ข้อที่ ๑๗ สถานภาพของระบบบัญชีข้อมูลจังหวัด ผู้สนใจข้อมูลสามารถเข้าใช้งานระบบบัญชีข้อมูลจังหวัดบุรีรัมย์ ผ่าน GD Catalog Platform ซึ่งได้ให้บริการที่เว็บไซต์ https://buriram.gdcatalog.go.th

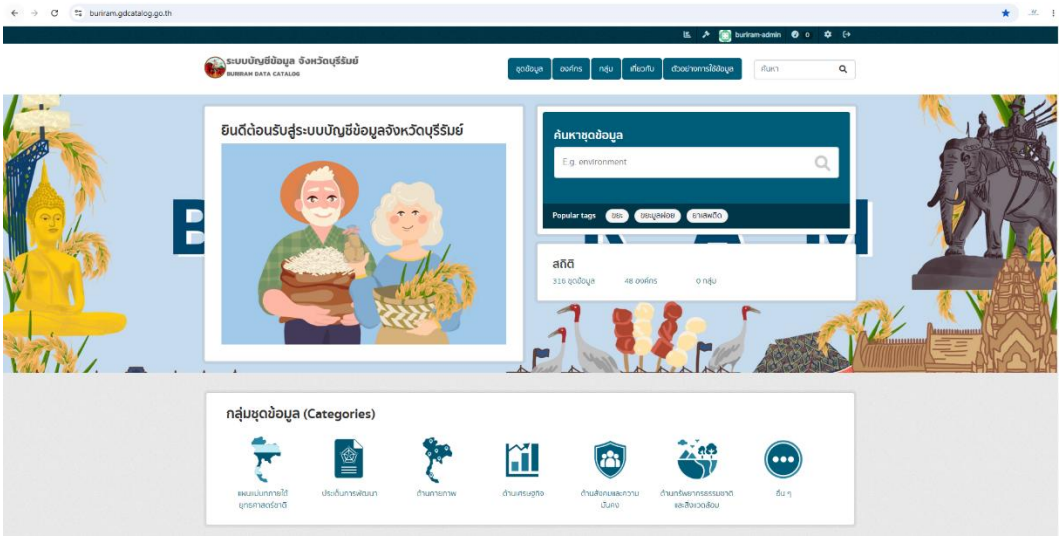

๑๗.๑ ความพร้อมของชุดข้อมูลที่เป็นแบบโครงสร้าง ข้อมูลจำนวน ๒๐ ชุดข้อมูล ที่ฝ่ายเลขานุการฯ มาใช้ในการจัดทำ Dashboard สามารถจำแนกตามกลุ่มข้อมูล ได้ ๓ กลุ่ม ประกอบด้วย กลุ่มชุดข้อมูลการเกษตรและประมง จำนวน ๒ ชุดข้อมูล กลุ่มชุดข้อมูลสาธารณสุข จำนวน ๒ ชุดข้อมูล และกลุ่มชุดข้อมูลทรัพยากรธรรมชาติและสิ่งแวดล้อม จำนวน ๑๖ ชุดข้อมูล

๑๗.๒ ความพร้อมของผู้มีส่วนได้ส่วนเสียเข้าร่วมในระบบบัญชี จำแนกตามหน่วยงานผู้มีส่วนได้ส่วนเสีย ได้แก่ กรมป้องกันและบรรเทาสาธารณภัย จำนวน ๕ ชุดข้อมูล กรมทรัพยากรน้ำบาดาล จำนวน ๑ ชุดข้อมูล และกรมอุทยานแห่งชาติ สัตว์ป่า และพันธุ์พืช จำนวน ๑ ชุดข้อมูล

รายชื่อหน่วยงาน	รายชื่อชุดข้อมูลที่หน่วยงานเป็นเจ้าของ
๑.กรมป้องกันและบรรเทาสาธารณภัย (๕ ชุดข้อมูล)	๑. สถิติการเกิดสาธารณภัยรายหมู่บ้าน ๒. หมู่บ้านที่อยู่ในพื้นที่เสี่ยงภัยแล้ง ๓. หมู่บ้านที่อยู่ในพื้นที่เสี่ยงเกิดอุทกภัย ๔. ข้อมูลการจัดการสิ่งของสำรองจ่าย ๕. สถิติการให้ความช่วยเหลือผู้ประสบภัย
๒. กรมทรัพยากรน้ำบาดาล (๑ ชุดข้อมูล)	๑. บ่อบาดาลภาครัฐ
๓. กรมอุทยานแห่งชาติ สัตว์ป่า และพันธุ์พืช (๑ ชุดข้อมูล)	๑. ตำแหน่ง Hotspot รายวัน

๑๗.๓ รายการชุดข้อมูลที่มีข้อมูลพร้อมใช้และต้องการนำมาใช้งาน แต่ยังไม่ได้นำขึ้นระบบบัญชีข้อมูลจังหวัด ในส่วนนี้ ไม่มีรายการชุดข้อมูลพร้อมใช้และต้องการนำมาใช้ แต่ยังไม่ได้นำขึ้นระบบบัญชีข้อมูลจังหวัด เพราะชุดข้อมูลที่นำมาใช้นั้น ฝ่ายเลขานุการฯ ได้นำขึ้นชุดข้อมูลบนระบบบัญชีข้อมูลจังหวัดเรียบร้อยแล้ว

๑๗.๔ รายการชุดข้อมูลที่ต้องการใช้แต่ยังไม่มีข้อมูล ในส่วนนี้ ไม่มีรายการชุดข้อมูลดังกล่าวเช่นกัน เนื่องจากฝ่ายเลขานุการฯ ได้นำขึ้นชุดข้อมูลบนระบบบัญชีข้อมูลจังหวัดเรียบร้อยแล้ว

ข้อที่ ๑๘ การวิเคราะห์ข้อมูล

๑๘.๑ การกำหนดความสัมพันธ์ระหว่างเรื่อง (Data Model)

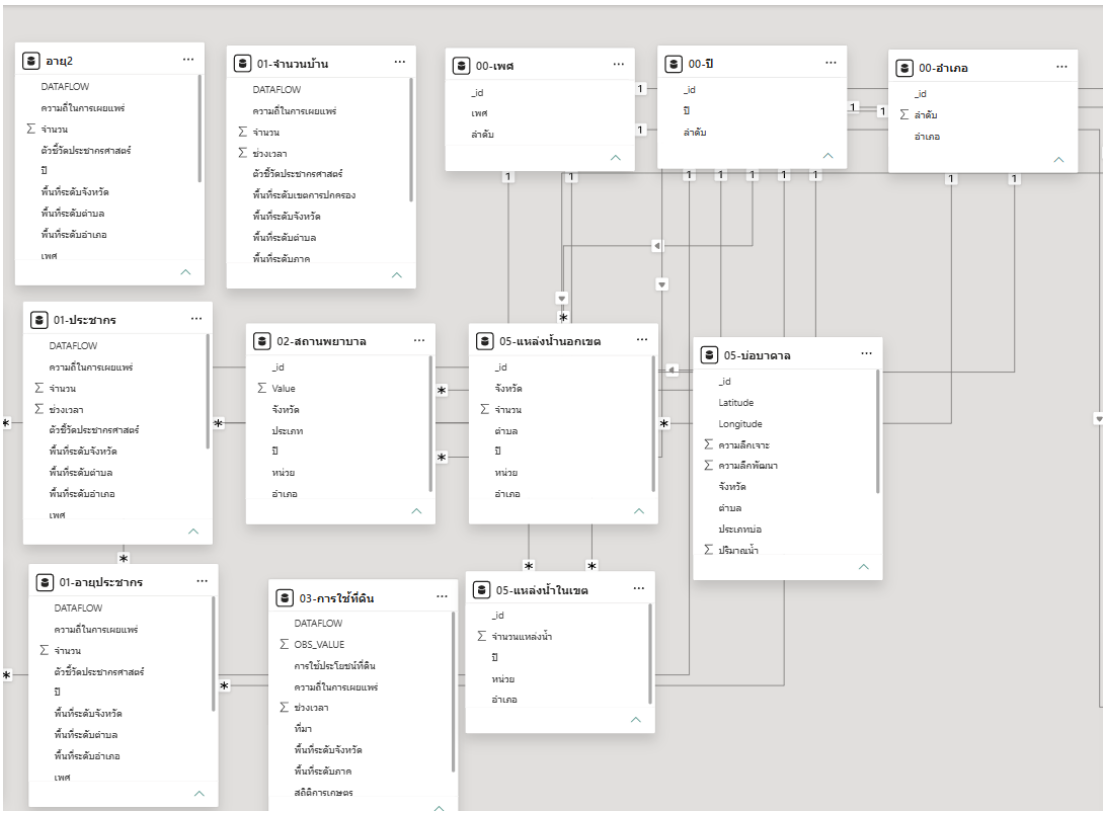

๑๘.๒ รูปแบบของ Mockup...

๑๘.๒ รูปแบบของ Mockup ของ Power BI ที่เหมาะกับสารสนเทศที่ใช้ในกระบวนงาน



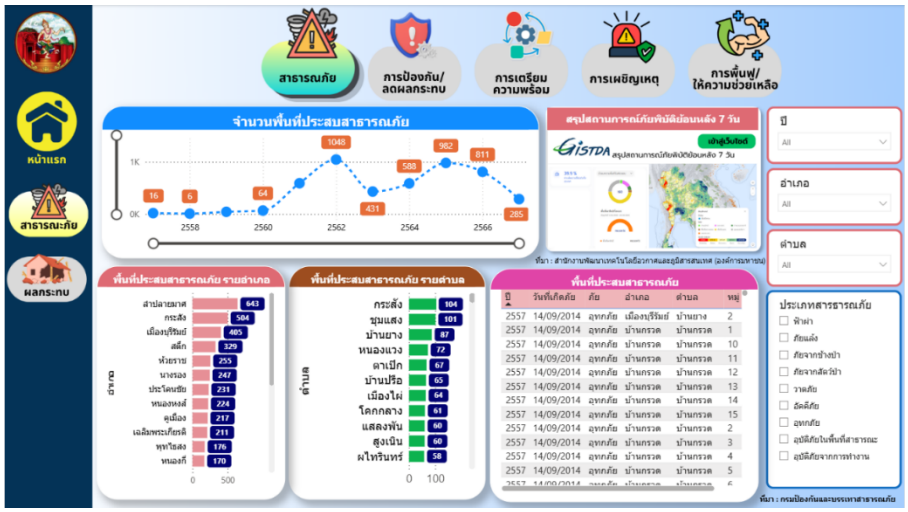

๑๘.๓ สถานภาพการขึ้นต้นแบบ Dashboard

สามารถเรียกใช้งานได้ที่ https://agencyas.gdcatalog.go.th/buriram/utilization (Link ที่ได้ทดสอบการขึ้นชุดข้อมูล ด้วย CKAN API : https://app.powerbi.com/view?r=eyJrIjoiNmQ3YjQ3OTItMjMzZC00YjAzLTgyNWItZWUzYTgyZjQ3OTliliwidCI6ImY2NGQzMTgzLTc2OTEtNGZjYi1hNWVmLTM5ZWJjMDgyYmZmOSIsImMiOjEwfQ%3D%3D)

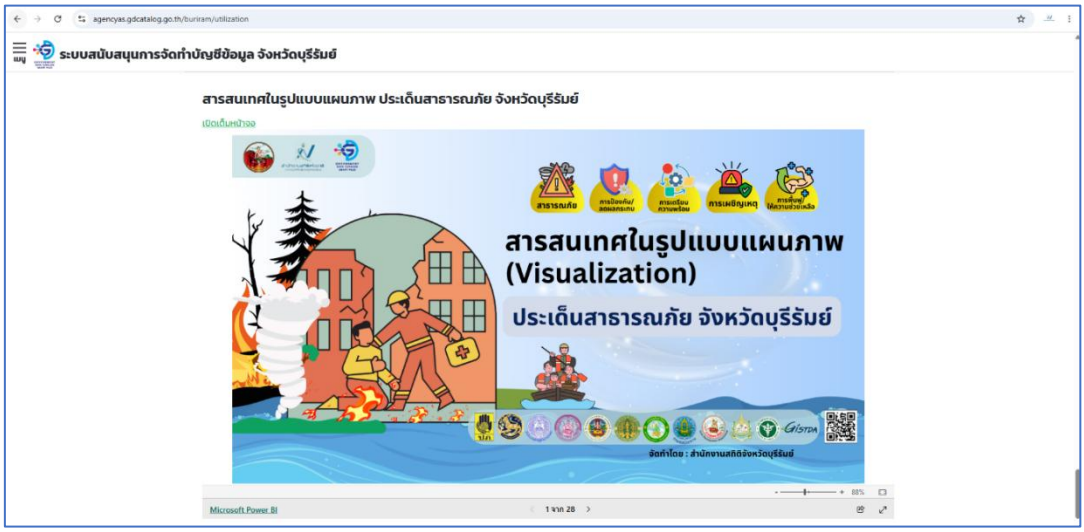

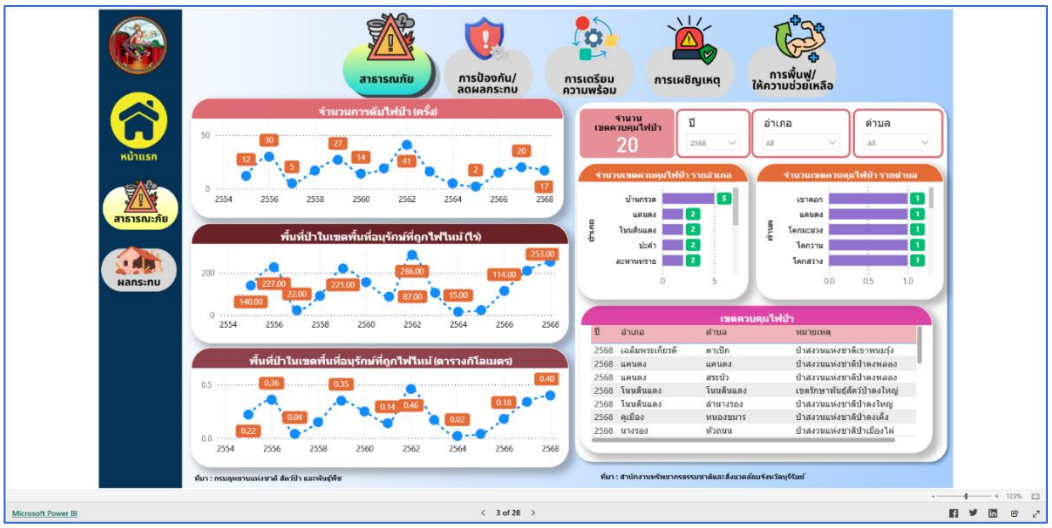

ข้อที่ ๑๙ อ้างอิง ระบุถึงแหล่งที่มาของข้อมูลที่ฝ่ายเลขานุการฯ ได้นำมาจัดทำ Dashboard และข้อกำหนดการวิเคราะห์ชุดข้อมูลประเด็นสาธารณภัยจังหวัดบุรีรมย์

ผู้ช่วยเลขานุการฯ : ฝ่ายเลขานุการฯ ดำเนินการจัดทำรายละเอียดข้อกำหนดการวิเคราะห์ชุดข้อมูลฯ ที่ ๑๕ – ๑๙ เรียบร้อยแล้ว จึงเรียนมาเพื่อพิจารณา

ประธาน : ท่านใดมีข้อเสนอแนะเพิ่มเติมหรือไม่

ผู้ช่วยเลขานุการฯ : สำหรับหน่วยงานใดที่ต้องการเสนอรายการชุดข้อมูลของหน่วยงานท่าน ที่เป็นชุดข้อมูลที่เกี่ยวข้องกับประเด็นสาธารณภัยของจังหวัดบุรีรัมย์ สามารถเสนอทางฝ่ายเลขานุการได้

ผู้แทนหัวหน้าสำนักงานป้องกันและบรรเทาสาธารณภัยจังหวัดบุรีรัมย์ : ขออนุญาตสอบถามฝ่ายเลขานุการฯ ชุดข้อมูลจากสำนักงานป้องกันและบรรเทาสาธารณภัยจังหวัดบุรีรัมย์ ทางฝ่ายเลขานุการฯ ได้รับครบถ้วนตามที่ต้องการหรือไม่ หากต้องการข้อมูลเพิ่มเติม ให้แจ้งสำนักงานป้องกันและบรรเทาสาธารณภัยจังหวัดบุรีรัมย์ได้

ผู้ช่วยเลขานุการฯ : ฝ่ายเลขานุการฯ ได้รับชุดข้อมูลครบถ้วน ตามที่ขอความอนุเคราะห์ข้อมูลไป

ผู้แทนหัวหน้าสำนักงานป้องกันและบรรเทาสาธารณภัยจังหวัดบุรีรัมย์ : ขอเสนอแนะเพิ่มเติม ในส่วนของหัวข้อการป้องกัน/ลดผลกระทบ เมนูแหล่งน้ำ ต้องการให้ทางฝ่ายเลขานุการฯ เพิ่มข้อมูลแหล่งน้ำผิวดิน ลงใน Dashboard พร้อมทั้งระบุพิกัดของแหล่งน้ำผิวดินในจังหวัดบุรีรัมย์ เพื่อทำให้ Dashboard มีความสมบูรณ์มากขึ้น

ผู้ช่วยเลขานุการฯ : ฝ่ายเลขานุการฯ รับทราบ และจะดำเนินการเพิ่มเติมชุดข้อมูลแหล่งน้ำผิวดิน พร้อมทั้งระบุพิกัดของแหล่งน้ำผิวดินในจังหวัดบุรีรัมย์ต่อไป

ประธาน : ฝ่ายเลขานุการฯ ได้นำเสนอคณะกรรมการฯ คือข้อกำหนดการวิเคราะห์ชุดข้อมูลประเด็นสาธารณภัยจังหวัดบุรีรัมย์ ซึ่งจากการประชุมคณะกรรมการสถิติระดับจังหวัด ครั้งที่ ๑/๒๕๖๙ ฝ่ายเลขานุการฯ ได้ดำเนินการในหัวข้อที่ ๑ – ๑๔ คณะกรรมกรรมการฯ มีมติเห็นชอบตามที่ฝ่ายเลขานุการฯ เสนอ สำหรับการประชุมฯ ในครั้งนี้ ฝ่ายเลขานุการฯ ได้ดำเนินการจัดทำหัวข้อที่ ๑๕ – ๑๙ เรียบร้อยแล้ว โดยจะขอให้คณะกรรมการฯ พิจารณา

มติที่ประชุม : **เห็นชอบ**

ระเบียบวาระที่ ๕...

ระเบียบวาระที่ ๕ เรื่องอื่นๆ

ประธาน : สำหรับการจัดทำชุดข้อมูล และการนำเสนอชุดข้อมูลในรูปแบบแผนภาพ Visualization Dashboard และการจัดทำบทวิเคราะห์ฯ ที่ฝ่ายเลขานุการฯ ได้สำเสนอต่อคณะกรรมการฯ ในวันนี้ เป็นภารกิจของสำนักงานสถิติแห่งชาติ ที่สำนักงานสถิติจังหวัดต้องดำเนินการจัดทำ ขณะเดียวกันจังหวัดบุรีรัมย์ได้ดำเนินการจัดทำศูนย์ข้อมูลสำหรับการบริหารงานเชิงพื้นที่แบบบูรณาการจังหวัดบุรีรัมย์ ในรูปแบบ Dashboard ซึ่งเป็นตัวชี้วัดสำนักงาน ก.พ.ร. กำหนดให้จังหวัดบุรีรัมย์จัดทำ Dashboard โดยมีประเด็นขยะมูลฝอยเป็น Agenda บังคับ พร้อมทั้งจัดทำประเด็นอื่นๆ อีก ๔ ประเด็น รวมทั้งสิ้น ๕ ประเด็น ซึ่งจังหวัดบุรีรัมย์ดำเนินการจัดทำทั้งสิ้น ๖ ประเด็น ประกอบด้วย การบริหารจัดการขยะ ผู้สูงอายุ เกษตรปลอดภัย การท่องเที่ยว คุณภาพชีวิต และการแก้ไขปัญหายาเสพติด ซึ่งคณะกรรมการฯ บางท่านในที่นี้ได้รับทราบผลการดำเนินงานนี้แล้ว เนื่องจากได้รับการแต่งตั้งเป็นคณะทำงานขับเคลื่อนการเพิ่มประสิทธิภาพการบริหารงานเชิงพื้นที่ของจังหวัดแบบบูรณาการ ประจำปีงบประมาณ พ.ศ. ๒๕๖๙ จังหวัดบุรีรัมย์ โดยอยู่ระหว่างการตรวจสอบจากสำนักงาน ก.พ.ร. หากมีกระบวนงานที่จังหวัดบุรีรัมย์ต้องดำเนินการต่อ โดยขอให้ทางสำนักงานจังหวัดบุรีรัมย์ เป็นผู้นำเสนอ

ผู้แทนผู้อำนวยการกลุ่มงานยุทธศาสตร์และข้อมูลเพื่อการพัฒนาจังหวัด : จากการดำเนินการจัดทำศูนย์ข้อมูลสำหรับการบริหารงานเชิงพื้นที่แบบบูรณาการจังหวัดบุรีรัมย์ ฝ่ายเลขานุการฯ ได้จัดทำ Dashboard เรียบร้อยแล้ว ทางฝ่ายเลขานุการฯ โดยสำนักงานสถิติจังหวัดบุรีรัมย์ ได้ประชาสัมพันธ์ในที่ประชุมคณะกรมการจังหวัดบุรีรัมย์ และสำนักงานจังหวัดบุรีรัมย์ ได้ทำหนังสือแจ้งเวียนส่วนราชการเพื่อประชาสัมพันธ์ให้นำ Dashboard ไปใช้ประโยชน์ กระบวนงานสุดท้ายที่ต้องดำเนินการคือ การตอบแบบสอบถาม เกี่ยวกับการใช้งาน ปัญหา/อุปสรรค และประมวลผลนำเสนอผู้ว่าราชการจังหวัดต่อไป

ประธาน : สำนักงานสถิติจังหวัดบุรีรัมย์ ขอขอบพระคุณส่วนราชการทุกภาคส่วนที่ให้ความอนุเคราะห์สนับสนุนข้อมูล และให้ความร่วมมือในการจัดทำ Dashboard ศูนย์ข้อมูลสำหรับการบริหารงานเชิงพื้นที่แบบบูรณาการจังหวัดบุรีรัมย์ จนสำเร็จตามวัตถุประสงค์ โดยขอฝากทุกส่วนราชการให้นำไปใช้ประโยชน์ต่อไป

ผู้แทนหัวหน้าสำนักงานจังหวัดบุรีรัมย์ : จาก Dashboard ประเด็นสาธารณภัยจังหวัดบุรีรัมย์ ข้อมูลค่อนข้างครบถ้วน ขอฝากให้ทุกภาคส่วนนำไปใช้ประโยชน์ ทั้งนี้สำหรับการนำเสนอ อยากให้หน่วยงานเจ้าของข้อมูล มีแผนรองรับการแก้ไขปัญหา ว่าจะแก้ไขปัญหาอย่างไร มีโครงการปรับปรุงสาธารณภัยนั้นหรือไม่ หากนำมาใส่ใน Dashboard ได้ จะเห็นภาพได้ชัดเจนขึ้น พื้นที่ๆ เกิดภัยแล้ง หรืออุทกภัย เมื่อเกิดภัยแล้ว จะแก้ไขปัญหาอย่างไร และมีแนวทางหรือการวางแผนบริหารจัดการอย่างไรต่อจากนั้น และหลังจากการเห็นชอบนี้ ข้อมูลชุดนี้จะมีการอัพเดต หรือปรับปรุงอย่างไร เพราะหน่วยงานที่ให้ข้อมูลจะได้จัดเตรียมข้อมูล

ผู้ช่วยฝ่ายเลขานุการ : ชุดข้อมูลที่มีการอัพเดตเป็นรายปี ทางสำนักงานสถิติจังหวัดบุรีรัมย์ จะทำการประสานขอความอนุเคราะห์ชุดข้อมูลเพื่อปรับปรุงทุกๆปี เมื่อทางฝ่ายเลขานุการฯ ทำการปรับปรุงข้อมูลบนระบบบัญชีข้อมูลจังหวัดบุรีรัมย์แล้ว Dashboard ที่จัดทำก็จะอัพเดตอัตโนมัติ เพราะทางฝ่ายเลขานุการฯ เชื่อมโยงข้อมูลผ่าน API/Direct Link สำหรับข้อมูลจากหน่วยงานระดับกรม เมื่อทางกรมอัพเดตชุดข้อมูลบนระบบ Dashboard ก็จะทำการอัพเดตเป็นปัจจุบันเช่นกัน

ประธาน : ท่านใดมีข้อเสนอแนะเพิ่มเติมอีกหรือไม่

พัฒนาการจังหวัดบุรีรัมย์ : จากการประชุมฯ เห็นว่าเป็นการจัดทำข้อมูลที่ดี และมีประโยชน์ แต่จะทำอย่างไรที่จะทำให้คนได้รับรู้ รับทราบ ว่ามี Dashboard และชุดข้อมูลต่างๆ ที่ทางจังหวัดบุรีรัมย์ได้จัดทำขึ้น ให้ประชาชนได้เข้าถึงและนำไปใช้ประโยชน์ ต่อยอดเรื่องต่างๆ ที่สนใจ อยากขอฝากให้ทางสำนักงานสถิติจังหวัดบุรีรัมย์ ประชาสัมพันธ์

สร้างการรับรู้...

สร้างการรับรู้ให้ภาคประชาชน ภาคการศึกษา ภาครัฐ ภาคเอกชน รับรู้ รับทราบ พร้อมจัดเก็บสถิติการนำไปใช้ต่อไป ในส่วนของเรื่องการอัพเดตชุดข้อมูลเป็นประจำทุกๆ ปี เห็นว่าเป็นเรื่องที่ดีที่จะมีข้อมูลที่เป็นปัจจุบัน หากทางฝ่ายเลขานุการฯ ต้องการชุดข้อมูลจากสำนักงานพัฒนาชุมชนจังหวัดบุรีรัมย์ ให้ประสานขอข้อมูลมาได้ ทางสำนักงานพัฒนาชุมชนจังหวัดบุรีรัมย์พร้อมที่จะให้ข้อมูลกับทางฝ่ายเลขานุการฯ ต่อไป

ผู้ช่วยฝ่ายเลขานุการ : สำหรับทุก Dashboard และชุดข้อมูลที่สำนักงานสถิติจังหวัดบุรีรัมย์ได้จัดทำ ได้ดำเนินการนำขึ้นบนระบบบัญชีข้อมูลจังหวัดบุรีรัมย์ URL : https://buriram.gdcatalog.go.th/ พร้อมลงทะเบียน Dashboard บนระบบบัญชีข้อมูลภาครัฐ https://gdcatalog.go.th เรียบร้อยแล้ว ผู้ที่ต้องการใช้งานสามารถเข้าใช้งานได้ที่เว็บไซต์นี้ได้ พร้อมกันนี้ยังเผยแพร่ Dashboard ทางเว็บไซต์สำนักงานสถิติจังหวัดบุรีรัมย์ URL : https://buriram.nso.go.th/ เมนูบริหารจัดการระบบสถิติระดับพื้นที่ จึงเรียนมาเพื่อทราบ

ประธาน : ขอบพระคุณคำแนะนำจากคณะกรรมการฯ ทุกท่าน

ปิดการประชุมเวลา ๑๔.๓๐ น.

(นางสาวพัดชรี มอบประโคน)
เจ้าหน้าที่บริหารจัดการข้อมูล
ผู้จดรายงานการประชุม

(นายอุทัย ศรีสุยิ่ง)
นักวิชาการสถิติชำนาญการพิเศษ
ผู้ตรวจรายงานการประชุม